



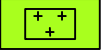


























# Flächennutzungsplan Detmold

## Erläuterung der Planzeichen

	Wohnbauflächen		Einrichtungen für Kinder (Kindergarten)		Park- und Festplatz		Zeltplatz
	Gemischte Bauflächen		Einrichtungen für Jugendliche (Jugendheim)		Hoch-/ Tiefgarage		Freibad
	Gewerbliche Bauflächen		Jugendfreizeitheim		Verkehrsfläche - Bahnverkehr		Friedhof
	Sonderbauflächen		Alteinrichtungen		Versorgungsfläche - Elektrizität		Ehrenfriedhof
	Sondergebiet Lebensmittel		Krankenhaus		Umspannwerk		Gewässer
	Sondergebiet Möbel		Fläche für kulturelle Zwecke		Umformerstation		Teich
	Sondergebiet Einkaufszentrum		Theater		Vorrangfläche für Windkraft		Umgrenzung von Flächen für die Wasserwirtschaft, den Hochwasserschutz und die Regelung des Wasserabflusses
	Sondergebiet Verbrauchermarkt übergemeindliche Bedeutung		Museum		Übernahmestation		gesetzliches Überschwemmungsgebiet
	Sondergebiet Bau- und Gartenmarkt Möbel und Wohnungsausstattung		Bildung / Forschung		Gaswerk		natürliches Überschwemmungsgebiet
	Sondergebiet Nahversorgermarkt		allgemeinbildende Schule		Blockheizkraftwerk		Hochwasserrückhaltebecken
	Sondergebiet Möbel-/Elektromarkt		berufsbildende Schule		Wasserwerk		natürliche HW-Rückhaltebecken
	Sondergebiet Altenkurheim		Hochschule		Wasserbehälter		Wasserschutzgebiete Zone I, II, III, IIIA, IIIA1, IIIA2, IIIB
	Sondergebiet Kurgastzentrum Hiddesen		Hallenbad		Versorgungsfläche - Pumpwerk		Fläche für die Landwirtschaft
	Sondergebiet Haus des Gastes Diestelbruch		Fläche für kirchliche Zwecke		Versorgungsleitung oberirdisch		Landschaftspflegebereich
	Sondergebiet Gemeindepsychiatrisches Zentrum		Kirche		Versorgungsleitung unterirdisch		Waldfläche
	Sondergebiet Lebenshilfe Behinderte		Kirche		Sendeanlage		Naturpark Teutoburger Wald / Eggegebirge
	Sondergebiet Blindenheim		öffentliche Verwaltung		Deponie		Naturschutzgebiet
	Sondergebiet Westfälisches Freilichtmuseum		Landesbehörde		Tierkörperbeseitigungsanlage		Landschaftsschutzgebiet
	Sondergebiet Bedarfsparkplatz		Kreisbehörde		Entsorgung - Abwasser		flächenhaftes Naturdenkmal
	Sondergebiet Verwaltung		Gemeindebehörde		Entsorgung - Kläranlage		Bodendenkmal
	Sondergebiet Kirchliche Bildungseinrichtung		Gemeindebehörde		Entsorgung - Pumpwerk		Fläche für Maßnahmen zum Schutz, zur Pflege und zur Entwicklung von Boden, Natur und Landschaft
	Sondergebiet Brauerei		Gericht		Grünfläche		Fläche für Abgrabungen
	Sondergebiet Adlerwarte		Justizvollzug		Parkanlage		mit umweltgefährdende Stoffen belastete Fläche
	Flächen für den Gemeinbedarf		Feuerwehr		Dauerkleingarten		Hauptzentrum
	Anlagen/Einrichtungen für soziale Zwecke		geplante Verkehrsflächen		Grabeland		Wohnbereichszentren
			Suchraum neue Verkehrsstraße		Sportplatz / Sportanlage		Abgrenzung Erholungsgebiet Diestelbruch Abgrenzung Erholungsgebiet Berlebeck Abgrenzung Kurggebiet Hiddesen
			Umgrenzung der Flächen für den Luftverkehr - Landeplatz		Tennisplatz / Tennisanlage		
			öffentl. Parkfläche		Golfplatz / Golfanlage		Plangebiet