













FNP-Änderung Nr. 9 "Hansaweg"

Detmold - Nord

zwischen Klingenbergstraße, Werre, Wittekindstraße und Eisenbahn

Darstellung im geänderten Flächennutzungsplan

- | | | |
|----------------------------------------------------------------------------------------------------------------------|-------------------------------------------------------------------------------------------------------------------------|--------------------------------------------------------------------------------------------------------------------|
|  gewerbliche Bauflächen |  Verkehrsfläche - Bahnverkehr |  Hauptzentrum |
|  Sondergebiet
Möbel-/Elektromarkt |  Wasserfläche - Fluss |  Gaswerk |
|  Entsorgung - Kläranlage |  Straßenverkehrsflächen |  Abwasser unterirdische Leitung |
|  Landwirtschaft |  gesetzliches
Überschwemmungsgebiet |  Abgrenzung der FNP-Änderung |

