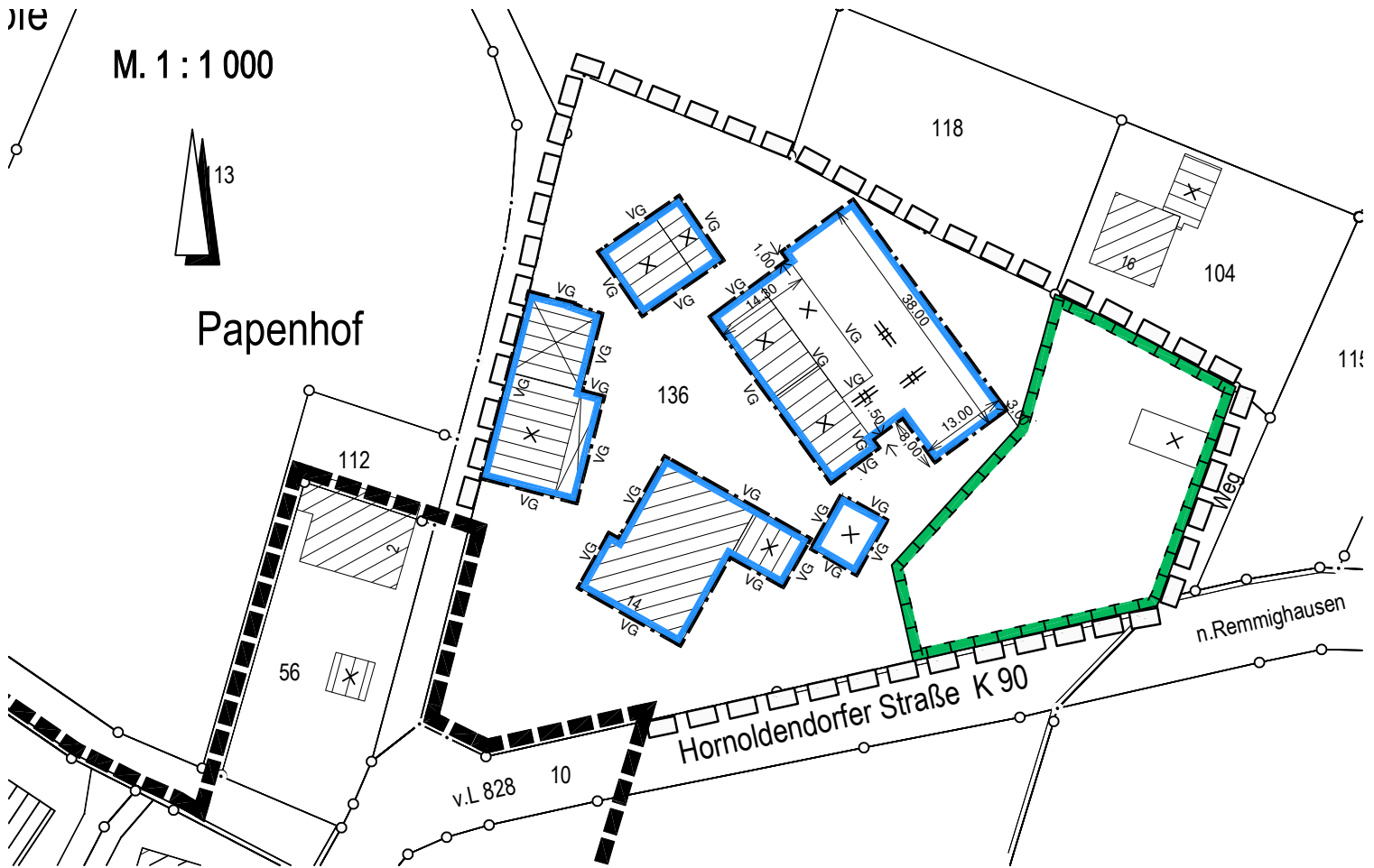


34er SATZUNG 15-01 HORNOLDENDORF, 1. ERGÄNZUNG



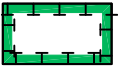
Signaturen gemäß der Verordnung über die Ausarbeitung der Bauleitpläne und die Darstellung des Planinhaltes (Planzeichenverordnung 1990 - PlanzV 90)

3. Bauweise, Baulinien, Baugrenzen gem. § 9 Abs. 1 Nr. 2 BauGB i. V. m. §§ 22 und 23 BauNVO



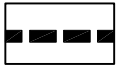
Baugrenze

13. Planungen, Nutzungsregelungen, Maßnahmen und Flächen für Maßnahmen zum Schutz, zur Pflege und zur Entwicklung von Natur und Landschaft gem. § 5 Abs. 2 Nr.10 und Abs. 4, § 9 Abs. 1 Nr. 20, 25 und Abs. 6 BauGB



Umgrenzung von Flächen für Maßnahmen zum Schutz, zur Pflege und zur Entwicklung von Natur und Landschaft

15. Sonstige Planzeichen



Grenze des räumlichen Geltungsbereiches der rechtskräftigen Satzung



Grenze des räumlichen Geltungsbereiches der 1. Ergänzung

Festlegungsmaße

- Parallelität (die längeren Striche geben die parallelen Linien an)
- Spann-, Abstands- oder Breitenmaße
- Spann-, Abstands- oder Breitenmaße
- Spann-, Abstands- oder Breitenmaße
- VG Vorhandene Gebäudeliniien anhalten

BEI BAUMASSNAHMEN IST DIE DURCHFÜHRBARKEIT DER FESTLEGUNG - GGF. ÖRTLICH - ZU ÜBERPRÜFEN.
REGRESSANSPRÜCHE AN DIE STADT DETMOLD SIND AUSGESCHLOSSEN!