

Signaturen gemäß der Verordnung über die Ausarbeitung der Bauleitpläne
und die Darstellung des Planinhaltes (Planzeichenverordnung 1990 - PlanzV 90)

1. Art der baulichen Nutzung gem. § 5 Abs. 2 Nr. 1, § 9 Abs. 1 Nr. 1 des BauGB
i. V. m. §§ 1 bis 11 der BauNVO

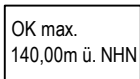


Gewerbegebiete

2. Maß der baulichen Nutzung gem. § 5 Abs. 2 Nr. 1, § 9 Abs. 1 Nr. 1 BauGB
i. V. m. § 16 BauNVO

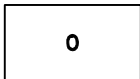


Grundflächenzahl




Höhe baulicher Anlagen in m über einem Bezugspunkt

3. Bauweise, Baulinien, Baugrenzen gem. § 9 Abs. 1 Nr. 2 BauGB
i. V. m. §§ 22 und 23 BauNVO



Offene Bauweise

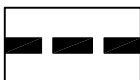


geschlossene Bauweise

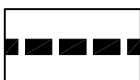


Baugrenze

15. Sonstige Planzeichen



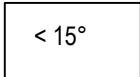
Grenze des räumlichen Geltungsbereiches des Bebauungsplanes 23-05



Grenze der 7. Änderung



Flachdach



Dachneigung