



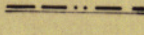







Gebäudebestand




Grenzen, Flucht- und Baulinien




-  Wohngebäude
-  Wirtschaftsgebäude
-  geplante Gebäude
-  Geschoszahl

-  Gemarkungsgrenze
-  Flurgrenze
-  Eigentumsgrenze
-  Grenze d. Plangebietes
-  Vorschlag für neue Grundstücksgrenzen
-  neue Baulinie (vordere u. hintere)

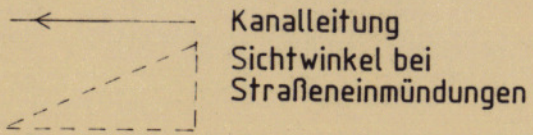
Verkehrsflächen, Grünflächen

Baugebiet



-  Öffentliche Verkehrsfläche (Straßen)
-  Öffentliche Grünfläche
-  Private Grünflächen

-  Reines Wohngebiet
-  Geschoszahl
-  offene Bebauung

Verkehrs-, Versorgungs- und Entwässerungsanlagen



HINWEISE:

-  Altablagerung Nr. 4018 M 30
Inhalt : Hausmüll, Bodenaushub, Straßenaufbruch, Produktionsabfall
-  Wasserschutzgebiet
Detmold - Pivitsheide
Verordnung vom 10. 02. 1977
- II Schutzzone II
- III A Schutzzone IIIA