
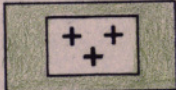



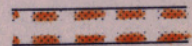



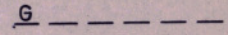

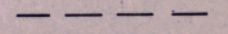



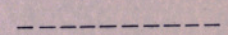

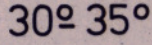

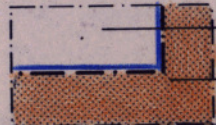




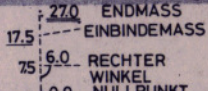
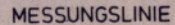


ERLÄUTERUNGEN:

-  GRENZE DES RÄUMLICHEN GELTUNGSBEREICHES DES BEBAUUNGSPLANES
-  ÖFFENTLICHE GRÜNANLAGE / WALDPARKFRIEDHOF
-  LANDWIRTSCHAFTLICHE NUTZFLÄCHE
-  UMFORMERSTATION
-  VERKEHRSFLÄCHE (UNTERTEILUNG UNVERBINDLICH)
-  MIT GEH- FAHR- U. LEITUNGS- RECHT ZU BELASTENDE FLÄCHE
-  BAUGRENZE
-  PARKPLATZ
-  EICHE NATUR- DENKMAL
-  ERDGASLEITUNG
-  VORH. FUSSWEGE
-  GEPL. FUSSWEGE
-  REINES WOHNGEBIET
-  ZWEIGESCHOSSIG ALS HÖCHSTGRENZE
-  OFFENE BAUWEISE
-  VORGESCHLAGENE GRUND- STÜCKSGRENZE
-  ABGRENZUNG UNTERSCHIEDLICHER NUTZUNGSART
-  DACHNEIGUNG
-  FIRSTRICHTUNG
-  ÜBERBAUBARE GRUNDSTÜCKSFÄCHE
NICHT ÜBERBAUBARE GRUNDST.

FESTLEGUNGSMASSE:

-  VORH. GEBÄUDELINIE ANHALTEN
-  SPANN-, ABSTANDS UND BREITENMASSE
-  VERLÄNGERUNG EINER LINIE
-  PARALLELITÄT (DIE LÄNGEREN STRICHE GEBEN DIE PARALLELEN LINIEN AN)

-  ENDMASS
EINBINDEMASS
RECHTER WINKEL
NULLPUNKT
-  MESSUNGSLINIE