


















Planzeichen und Erläuterungen

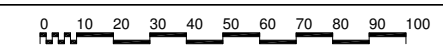
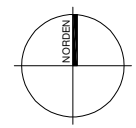
-  Wohngebiet
-  geplante Neubebauung
-  Hauptfirstrichtung = Ausrichtung der Längsachse des Gebäudes
-  Erschließungsstraße
-  Fuß- und Radweg
-  Stellplätze
-  vorgeschlagene Grundstücksgrenze
-  zu erhaltende Gehölzfläche
-  zu erhaltender Einzelbaum
-  private Grünfläche
-  anzupflanzender Einzelbaum
-  Grüttebach verrohrt (Bestand)
-  Grüttebach offen (Bestand)
-  Grenze des rechtskräftigen Bebauungsplanes 18-02 "Unter der Grotenburg"
-  Grenze des räumlichen Geltungsbereiches der 3. Änderung

- Vorentwurf Variante 1 -

B-Plan 18-02 "Unter der Grotenburg", 3. Änderung

Ortsteil:	Hiddesen
Änderungsgebiet:	Zwischen Unter der Grotenburg, Römerweg, Am Knapp, Malmweg, Lärchenweg und Hinderburgstraße

STADT DETMOLD
 FACHBEREICH STADTENTWICKLUNG
 STÄDTEBAULICHE PLANUNGEN
 FERDINAND - BRUNE - HAUS
 ROSENAL 21 32754 DETMOLD



ohne Maßstab