
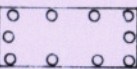




# PLANZEICHENERKLÄRUNG

## Linien und Flächen


 Nicht überbaubare Grundstücksflächen

 Umgrenzung von Flächen zum Anpflanzen von Bäumen, Sträuchern u. sonstigen Bepflanzungen.  
(§ 9 Abs. 1 Nr. 25 a BauGB)


 Umgrenzung von Flächen für Maßnahmen zum Schutz zur Pflege und zur Entwicklung von Natur und Landschaft.  
(§ 9 Abs. 1 Nr. 20 BauGB)


 Umgrenzung von Flächen mit Bindungen für Bepflanzungen u. für die Erhaltung von Bäumen, Sträuchern u. sonstigen Bepflanzungen sowie v. Gewässern  
(§ 9 Abs. 1 Nr. 25 b BauGB)

### Öffentl. Grünflächen (§ 5 Abs. 2 Nr. 5 § 9 Abs. 1 Nr. 15 BauGB)

 Fläche für Freizeit- u. Erholungsanlagen (Grabeland-Gärten)

 Fläche für Sport- u. Spielanlagen


 Sportplatz


 Spielplatz

**A** öffentliche Grünfläche als Treffpunkt u.a. mit Grillplatz


**B** öffentliche Grünfläche mit überdachtem Treffpunkt u. Toilettenanlage

**C** öffentliche Grünfläche für Entwässerungsmulde


 Plangebietsgrenze


 Strassenbegrenzungslinie

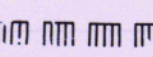
 Baugrenze


 Abgrenzung unterschiedlicher Nutzung


### Vorhandene Gebäude und Geschosszahl

 Wohngebäude


 Wirtschaftsgebäude oder Garagen


 Umgrenzung von Schutzgebieten und Schutzobjekten im Sinne des Naturschutzrechtes (§ 5 Abs. 4 BauGB)


 Landschaftsschutzgebiet

 Zaunanlage

### Verkehrsflächen (§ 9 Abs. 1 Nr. 11 BauGB)

 Strassenverkehrsfläche, befahrbar (Erschließung, Pflege u. Wartungsweg)

 Verkehrsflächen  
- Fuss- u. Radweg (A)  
- Gehweg (B)

 Brückensteg