











Signaturen gemäß der Verordnung über die Ausarbeitung der Bauleitpläne
und die Darstellung des Planinhaltes (Planzeichenverordnung 1990 - PlanzV 90)

	Baugrenze
	Verkehrsflächen besonderer Zweckbestimmung
	Straßenverkehrsflächen
	Öffentliche Grünflächen
	Mit Geh- Fahr- und Leitungsrechten zu belastende Flächen zugunsten der Hinterlieger
	Mit Leitungsrechten zu belastende Flächen zugunsten der Ver- und Entsorgungsunternehmen

Festlegungsmaße

	Parallelität (die längeren Striche geben die parallelen Linien an)
	Spann-, Abstands- oder Breitenmaße
	VG Vorhandene Gebäudeliniien anhalten
	FG Flurstücksgrenze anhalten

FÜR DIE FESTLEGUNGEN DER BEGRENZUNGEN NEU FESTGESETZTER
SOWIE BEI VERÄNDERUNG IN BEZUG AUF LINIENFÜHRUNG UND/ODER
KRONENBREITE VORHANDENER VERKEHRSFLÄCHEN GELTEN ÜBER DIE
HIER GETROFFENEN FESTSETZUNGEN HINAUS DIE AUFGRUND DIESES
BEBAUUNGSPLANES ZU ERSTELLENDEN STRASSENENTWURFSPLÄNE.

BEI BAUMASSNAHMEN IST DIE DURCHFÜHRBARKEIT
DER FESTLEGUNG - GGF. ÖRTLICH - ZU ÜBERPRÜFEN.
REGRESSANSPRÜCHE AN DIE STADT DETMOLD
SIND AUSGESCHLOSSEN!