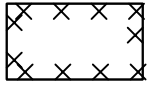


Bebauungsplan 01-53 "Gelskamp", 20. (beschleunigte) Änderung

Legende

Signaturen gemäß der Verordnung über die Ausarbeitung der Bauleitpläne und die Darstellung des Planinhaltes (Planzeichenverordnung 1990 - PlanzV 90)

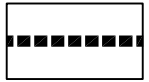
15. Sonstige Planzeichen



15.12. Umgrenzung der Flächen, deren Böden erheblich mit umweltgefährdenden Stoffen belastet sind.
(s. textliche Festsetzungen 3.2)

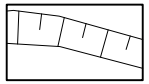


15.13. Grenze des räumlichen Geltungsbereiches des rechtskräftigen Bebauungsplanes
(§ 9 Abs.7 BauGB)

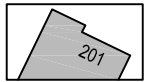


Grenze des Änderungsgebietes (20. (beschleunigte) Änderung)

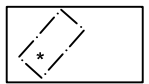
Katastergrundlage



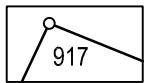
Vorhandene Böschung



Vorhandenes Gebäude mit Hausnummer



Vorhandenes Gebäude nicht eingemessen
(nachrichtlich übernommen und im Kataster noch nicht nachgewiesen)



Vorhandene Flurstücksgrenze mit Grenzpunkt und Flurstücksnummer