


# Bebauungsplan 01-52 "Braunenbruch", 9. (beschleunigte) Änderung

## Legende

### 0. Abgrenzungen



Grenze des Änderungsgebietes 9. (beschleunigte) Änderung  
(§ 9 Abs. 7 BauGB)

### 1. Art der baulichen Nutzung


(§ 9 Abs. 1 Nr. 1 des Baugesetzbuches - BauGB -, §§ 2 bis 11 der  
Baunutzungsverordnung - BauNVO)



Gewerbegebiet (Nicht wesentlich störendes Gewerbegebiet)  
(§ 8 BauNVO)

### 4. Verkehrsflächen

gemäß § 9 Abs. 1 Nr. 11 BauGB

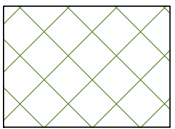


Straßenverkehrsfläche (öffentlich)



Straßenbegrenzungslinie

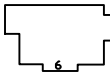
### Sonstige Darstellungen



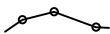
Überschwemmungsgebiet, gesetzlich  
(nachrichtlich übernommen aus 8. Änderung)



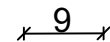
Nachrichtlich übernommener Neubau



Vorhandene Bebauung mit Hausnummer



Vorhandene Flurstücksgrenze mit Grenzstein



Bemaßung mit Angabe in Metern, z. B. 9,0 m