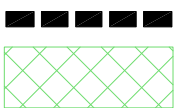
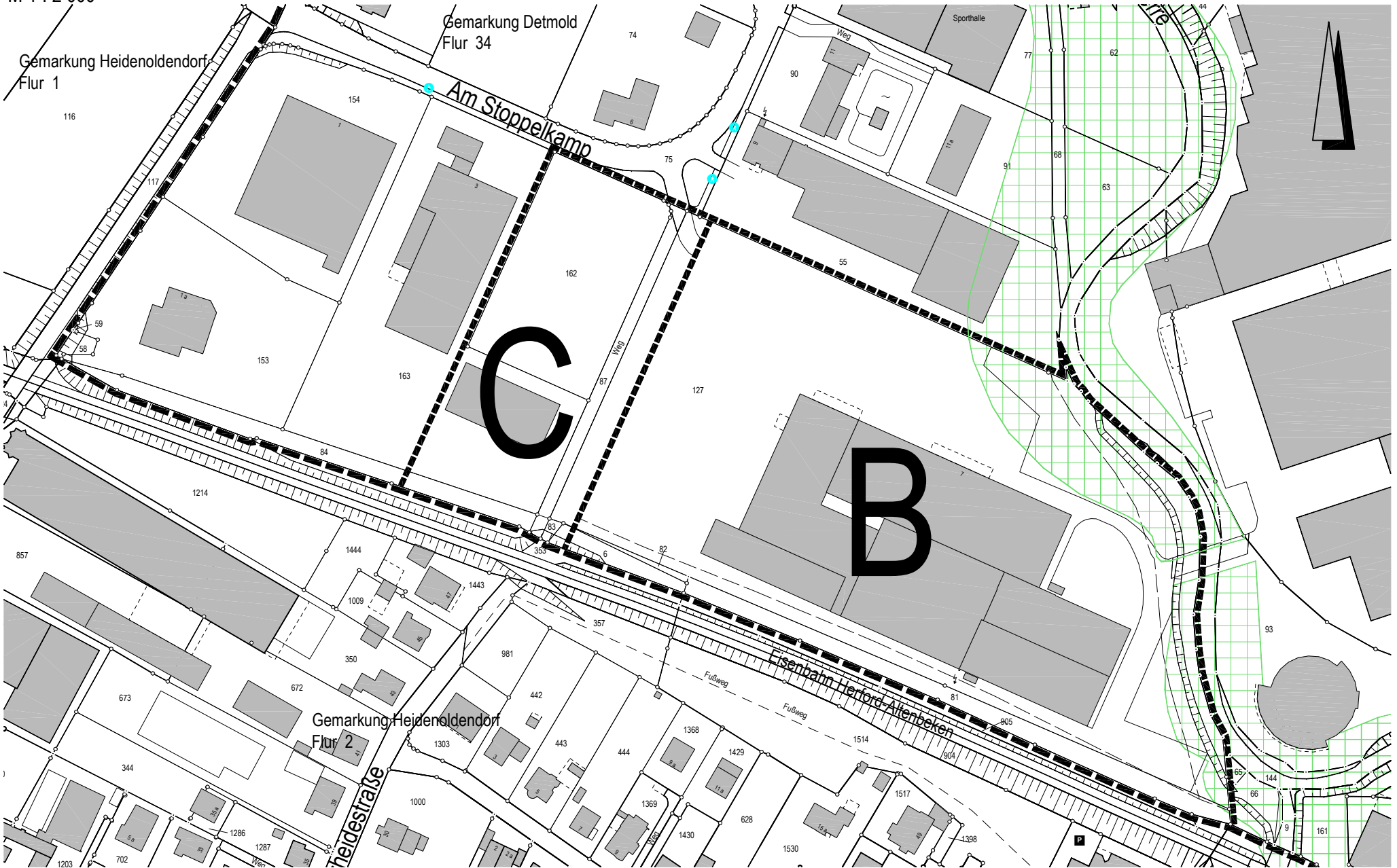



Bebauungsplan 01-53 "Gelskamp", 14. Änderung (Teilbereiche B und C)

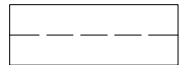
M 1 : 2 000



Grenze des Bebauungsplanes Nr.53 "Gelskamp"



Grenze der 14. Änderung (Teilbereiche B und C)



Schmutzwasserkanal (nachrichtlich)



Überschwemmungsgebiet, gesetzlich (nachrichtlich übernommen)